

**PN SÚ ŠAROVY 1:2000**

**LEGENDA**

**STAV**

**NÁVRH**

**VÝHELD**

HRANICE KATASTRÁLNÍHO ÚZEMÍ  
HRANICE SOUČASNĚ ZASTAVĚNÉHO ÚZEMÍ  
SILNICE  
MÍSTNÍ KOMUNIKACE  
ÚČELOVÉ KOMUNIKACE  
PĚŠÍ PROPOJENÍ  
ZASTÁVKY HROMADNÉ AUTOBUSOVÉ DOPRAVY  
PARKOVIŠTĚ  
ROZHLEDOVÁ POLE KŘÍŽOVATEK  
DOCHÁZKOVÁ VZDÁLENOST ZASTÁVEK  
OCHRANNÉ PÁSMO SILNIC  
ARCHEOLOGICKÁ NALEZIŠTĚ  
STAVBY

ÚZEMÍ S PŘEVAŽUJÍCÍ FUNKCÍ BYDLENÍ  
BYDLENÍ S VÝHELOVOU ZMĚNOU FUNKČNÍHO VYUŽITÍ  
ÚZEMÍ OBČANSKÉHO VYBAVENÍ  
ÚZEMÍ PRO SPORT A REKREACI  
ÚZEMÍ DROBNÉ VÝROBY A TECHNICKÉ VYBAVENÍ  
TRVALÉ LESNÍ POROSTY  
NÁLETOVÉ POROSTY, REMÍZKY, DŘEVINY PODÉL VODOTEČÍ, VE  
STROMOŘADÍ, ALEJE, ZELEN S IZOLAČNÍ FUNKCÍ  
MALOPLŮŠNÉ SADY, ZAHRADY  
LOUKY, PASTVINY  
ORNÁ PŮDA

BIOCENTRUM MÍSTNÍHO VÝZNAMU FUNKČNÍ VYMEZENÉ  
LOKÁLNÍ BIOKORIDOR VYMEZENÝ FUNKČNÍ/NÁVRH  
INTERAKČNÍ PRVKY

OZN	NÁZEV LOKALITY	VELIKOST (ha)	KAPACITA
A	ZA BŘEZNICÍ	0.25	3
B	U HOSTINCE	0.68	8
C	POZEMKY U HAS. ZBROJ.	0.35	2
D	LOUKY PŘI SILNICI	0.85	8
E	U HRŠTĚ		3
F	PASEKY		4
H	POD HRANEČNÍKEM	2.30	17
CELKEM			45

REZERVY	POČ. OBYV.	POČ. BYTU
G PANSKÉ PASEKY	1.60	14
K PASEKY - JIH	0.80	9
CELKEM		23

VÝCHOZÍ STAV	POČ. OBYV.	POČ. BYTU
NÁVRH R. 2010	228	70
MAXIM. KAPACITA ÚZEMÍ	330	120

**SCHVÁLENO**  
OBCNÍM ZASTUPITELSTVEM  
DNE: 3.3.1994

**OKRESNÍ ÚŘAD**  
referát regionálního rozvoje  
K. B. 1994

**OKRESNÍ ÚŘAD**  
K. Ú. BŘEZOLUPY  
OKRES ÚTHERSKÉ HRADIŠTĚ

**KOMPLEXNÍ URBANISTICKÝ NÁVRH**












**2.0.1 SCHVÁLENO**

A1 OBECNÍ ÚŘAD  
A2 HASIČSKÁ ZBROJ  
K1 OBECNÍ KNIHOVNA  
K2 ZVONÍČKA  
S1 HOSTINEC  
S2 VÝLETIŠTĚ  
T1 DĚTSKÉ HRŠTĚ  
T2 DROBNÁ HRŠTĚ  
Vz VODNÍ ZDROJ

**AUTORIZAČNÍ DOLOŽKA**  
7. 1. 1994

**ORANISMS**  
MILANEC, BERGMANNOVÁ  
DOPRAVA  
MIL. KECAS  
EKOLOGIE

**VÝMĚROVOSTNÍ**  
MIL. ZÁBRÁVSKÁ  
ZÁSOBOVÁNÍ EL. ENERGIÍ  
MIL. KECAS  
DIGITÁLNÍ ZPRACOVÁNÍ

	ÚZEMÍ S PŘEVAŽUJÍCÍ FUNKCÍ BYDLENÍ
	BYDLENÍ S VÝHLEDOVOU ZMĚNOU FUNKČNÍHO VYUŽITÍ
	ÚZEMÍ OBČANSKÉHO VYBAVENÍ
	ÚZEMÍ PRO SPORT A REKREACI
	ÚZEMÍ DROBNÉ VÝROBY A TECHNICKÉ VYBAVENÍ
	TRVALÉ LESNÍ POROSTY
	NÁLETOVÉ POROSTY, REMÍZKY, DŘEVINY PODÉL VODOTEČÍ, VEŘEJNÁ ZELEN
	STROMOŘADÍ, ALEJE, ZELEN S IZOLAČNÍ FUNKCÍ
	MALOPLOŠNÉ SADY, ZAHRADY
	LOUKY, PASTVINY
	ORNÁ PŮDA

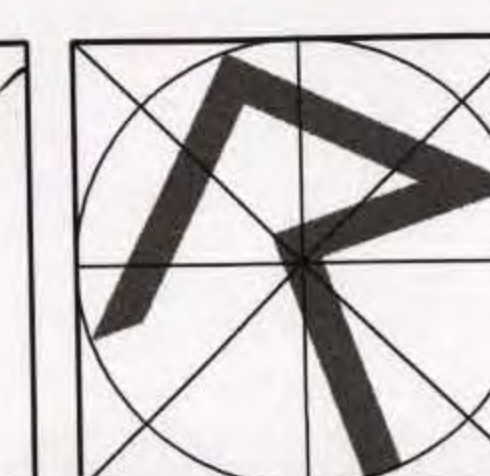
OZN.	NÁZEV LOKALITY	VELKOST (ha)	KAPACITA
<b>A</b>	ZA BŘEZNICÍ	0.25	3
<b>B</b>	U HOSTINCE	0.68	8
<b>C</b>	POZEMKY U HAS. ZBRŮJ.	0.35	2
<b>D</b>	LOUKY PŘI SILNICI	0.85	8
<b>E</b>	U HRŠTĚ		3
<b>F</b>	PASEKY		4
<b>H</b>	POD HRANEČNÍKEM	2.30	17
CELKEM			45
REZERVY			
<b>G</b>	PANSKÉ PASEKY	1.60	14
<b>K</b>	PASEKY - IJH	0.80	9
CELKEM			23


2.č.1 SCHVÁLENO 14.11.05

- A1 OBEČNÍ ÚŘAD  
A2 HAIČSKÁ ZBROJNICE (DOČASNĚ)  
K1 OBEČNÍ KNIHOVNA  
K2 ZVONIČKA  
S1 HOSTINEC  
S2 VÝLETIŠTĚ  
T1 DĚTSKÉ HRŠTĚ  
T2 DROBNÁ HRŠTĚ  
Vz VODNÍ ZDROJ

AUTORIZAČNÍ DOLOŽKA  
7. *Průmysl*

AUTORIZOVANÝ ARCHITEKT  
MILAN ARCH. PRŮMYSLA BERANOVSKÝ  
ČKA 0074  
ČESKÁ REPUBLIKA



URBANIZACE INŽENÝRSKÁ PRACOVNOST DOPRAVA INŽ. NEČAS EXKURZE JIHOVÝST. JIN. ZÁŘ.	VODNÉHO hospodářství INŽ. ZÁŘADY ZÁSOBOVÁNÍ E. ENERGIÍ INŽ. OSVĚTL. DIGITÁLNÍ PRACOVNOST V. ENERGIÍ	 telier.B Ing. arch. T. Běhouněk
OBJEDNATEL	ÚČ. REF. REKONSTRUKCE ROZVOJE ŽLÚN	VODNOSTROJNÍK INŽ. ARCH. T. BĚHOUNEK
ÚZEMNÍ PLÁN OBCE ŠAROVY		OS. ZÁŘADY FORMÁT DATUM VEŘEJ. MĚŘITVO 1:2000 Cx.
		16-03- 17. ARA 0.000 0.000 0.000 0.000

K. Ú. BŘEZOLUPY  
OKRES UMĚRSKÉ HRADIŠTĚ