

ÚZEMNÍ PLÁN SÍDELNÍHO ÚTVARU DOUBRAVY

STAV 1994 NÁVRH 2010

HRANICE OBLASTI
HRANICE KATASTRÁLNÍ
HRANICE SOUČASNÉ ZASTAVĚNÉHO ÚZEMÍ OBCE

PLOCHY OBYTNÉ ZASTAVBY INDIVIDUÁLNÍ
PLOCHY OBYTNÉ ZASTAVBY HROMADNÉ
PLOCHY OBČANSKÉ VYBAVENOSTI
SPORTOVNÍ PLOCHY
PLOCHY ZEMĚDĚLSKÉ A PRŮMYSLOVÉ VÝROBY
PLOCHY TECHNICKÉ VYBAVENOSTI
VEŘEJNÁ ZELEN
ZAHRADY, SADY, ZÁHRADKY, SOUKROMÁ ZELEN
ORNÁ PŮDA
LOUKY A PASTVINY
TRVALÉ TRÁVNÍ POROSTY
REMÍZKY A NÁLETOVÁ ZELEN
SOLTERNÍ, ROZPTÝLENÁ, DOPROVODNÁ ZELEN, ALEJ
TRVALÉ LÉSNÍ POROSTY
VODNÍ TOKY A VODNÍ PLOCHY
SKLÁDKA ODPADŮ

STŘECHA SEŘAZENÁ
POČET NAUZEJANÝCH RODUŽÍ
P OBYTNÉ PODKROVÍ

SCHVÁLENO
OBČANSKÝM ZASTUPITELSTVEM
DNE 26. 4. 1996

STAV 1994 NÁVRH 2010

SUNCE 11-14 H. TŘÍBY
MÍSTNÍ KOMUNIKACE
ÚČELOVÉ KOMUNIKACE
CHODNÍKY, PĚŠÍ PROPOJENÍ
ZASTÁVKY AUTOBUSOVÉ PŘEPRAVY OSOB
DOCHÁZKOVÉ VÝDALENOSTI ZASTÁVEK
PARKOVIŠTĚ, GARÁŽE
ROZHLÉDOVÁ POLE KŘÍŽOVATEK
PAMÁTKOVÉ CHRÁNĚNÉ OBJEKTY
HRANICE SOUBORU OBJEKTŮ PŮVODNÍ LIDOVÉ ARCHITEKTURY
PAMÁTKY MÍSTNÍHO VÝZNAMU (KŘÍŽ)
HRANICE PÁSMU HYGIENICKÉ OCHRANY

ELEKTRICKÉ VEDENÍ VN 22 kV
TRAFOSTANICE STODŽAROVÁ
OCHRANNÉ PÁSMO ELEKTRICKÉHO VEDENÍ

LOKÁLNÍ BIOCENTRUM FUNKČNÍ
LOKÁLNÍ BIOCENTRUM NAVRŽENÉ SE STÁVAJÍCÍM ZÁKLADEM
LOKÁLNÍ BIOKORIDOR FUNKČNÍ, NAVRŽENÝ
VÝZNAMNÝ KRAJINNÝ PRVK
HRANICE PŘÍRODNÍ PAMÁTKY
OCHRANNÉ PÁSMO PŘÍRODNÍ PAMÁTKY ÚPLNÁ

DIGITALIZACE 09/2001







































Ing. arch. Vladimír Dujka, Kamenná 3858, Zlín 760 01
Obec: Doubra
Alois: 191968
Měřítko: 1:25 000

UZEMNÍ PLÁN SÍDELNÍHO ÚTVARU DOUBRAVY

KOMPLEXNÍ URBANISTICKÝ NÁVRH

3

02

STAV 1984	NÁVRH 2010	
		HRANICE OHRNĚSÍ
		HRANICE KATASTRÁLNÍ
		HRANICE SOUČASNÉ ZASTAVĚNÉHO ÚZEMÍ ORCE
		PLOCHY OBYTNÉ ZASTAVBY INDIVIDUÁLNÍ
		PLOCHY OBYTNÉ ZASTAVBY HROMADNÉ
		PLOCHY OBČANSKÉ VYBAVENOSTI
		SPORTOVNÍ PLOCHY
		PLOCHY ZEMĚDĚLSKÉ A PRŮMYSLOVÉ VÝROBY
		PLOCHY TECHNICKÉ VYBAVENOSTI
		VEŘEJNÁ ZELĚŇ
		ZAHRAZDY, SADY, ZAHÁJENKY, SOUKROMÁ ZELĚŇ
		ORNÁ PŮDA
		LOUKY A PASTVINY
		TRVALÉ TRÁVNÍ POROSTY
		REMÍZKY A NALETŮVÁ ZELĚŇ
		SOLITERNÍ, ROZPÍŘEČNÁ, DOPROVODNÁ ZELĚŇ, ALEJ
		TRVALÉ LESNÍ POROSTY
		VODNÍ TOKY A VODNÍ PLOCHY
		SKLÁDKA ODPADŮ

STAV 1994	NÁVRH 2010	
		SLUŽBA H+A-B TRÁVY
		MÍSTNÍ KOMUNIKACE
		ÚČELOVÉ KOMUNIKACE
		CHODNÍKY, PĚŠÍ PROPOJENÍ
		ZASTÁVKY AUTOBUSOVÉ PŘEPRAVY OSOB
		DOCHÁZKOVÉ VZÁLENOSTI ZASTÁVEK
		PARKOVIŠTĚ, GARÁŽE
		KŘÍŽOVACÍ POLE KŘÍŽOVATEK
		PAMÁTKOVÉ CHRÁNĚNÉ OBJEKTY
		HRANICE SOUBORU OBJEKTŮ PŮVODNÍ LIDOVÉ ARCHITEKTURY
		PAMÁTKY MÍSTNÍHO VÝZNAMU (KŘÍŽ)
		HRANICE PÁSMO HYGIENICKÉ OCHRANY
		ELEKTRIKÉ VEDENÍ VN 22 kV
		TRAFOSTANICE STUŽÁROVÁ
		OCHRANNÉ PÁSMO ELEKTROKHO VEDENÍ
		LOKÁLNÍ BIOCENTRUM FUNKČNÍ
		LOKÁLNÍ BIOCENTRUM NAVRŽENÉ SE STÁVAJÍCIMI ZÁKLADY
		LOKÁLNÍ BIOKORIDOR FUNKČNÍ, NAVRŽENÝ

STŘECHA SEDLOVÁ
POČET NADZEMNÍCH POD
P OBYTNÉ PODKROVÍ

SCHVÁLENO
OBECNÍM ZASTUPITELSTVEM
DNE: 2. 6. 1995

DIGITALIZACE 09/2001

150 : ... Medicina's Buika, Kemenné 2858, Zlín 760 0

AD Ing. arch. Vladimír Dujka, Karmelína 3656, Zlín 750 01	
Pracovník: Olof/řed Zlín, BRR	Zak.č.: 09/1995

Obec: Doubravky	Okres: Zlín	Arch.č.: U 28/94
Akte:		Formát: 16 A4

Stupeň:	NAVHM
Datum:	10/1995
MAŠFilen:	1:2 000

Obsah:	KOMPLEXNÍ URBANISTICKÝ NÁVRH	C.v.:	02
--------	------------------------------	-------	----

24
24
24
25
26

2	
---	--