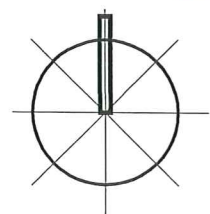
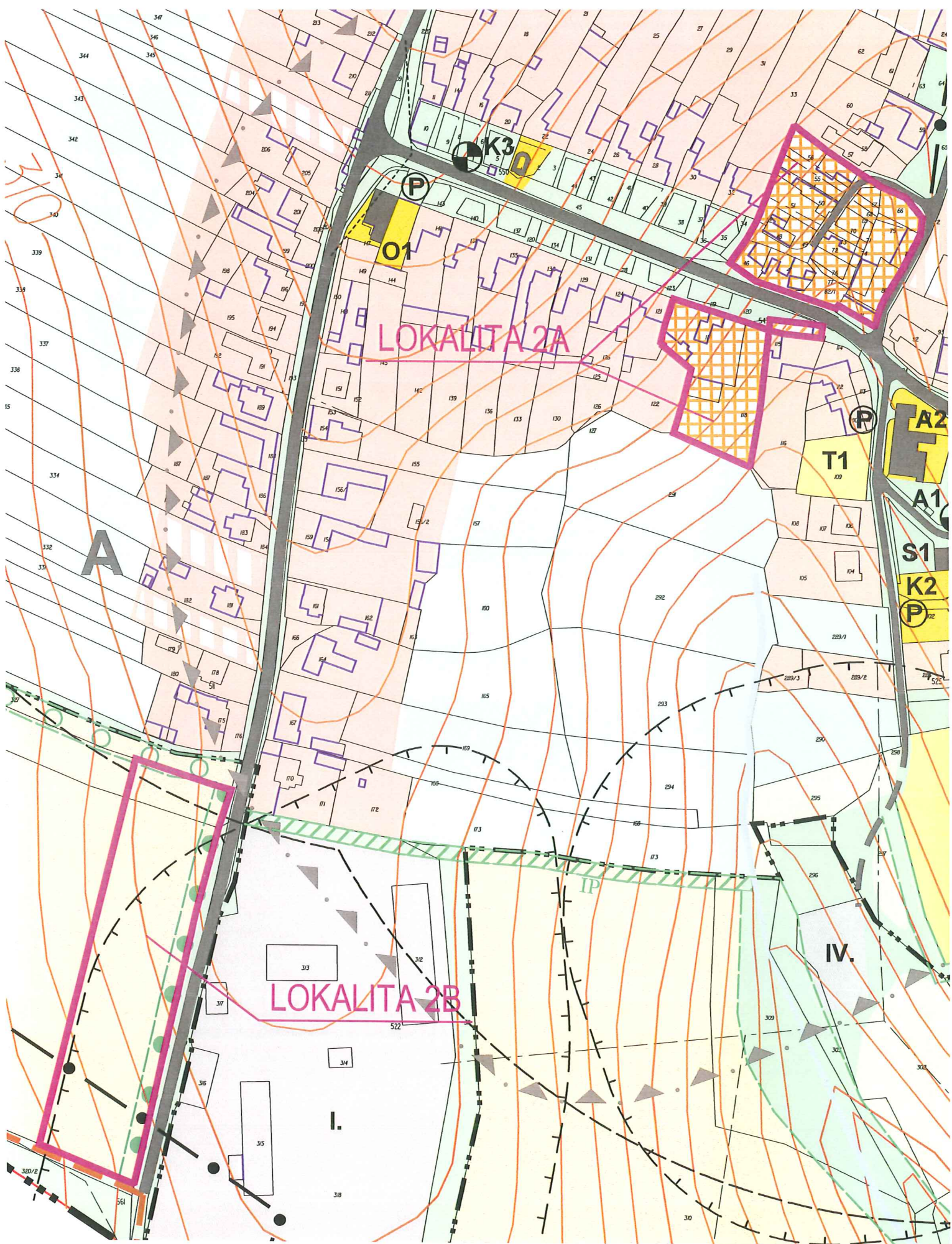
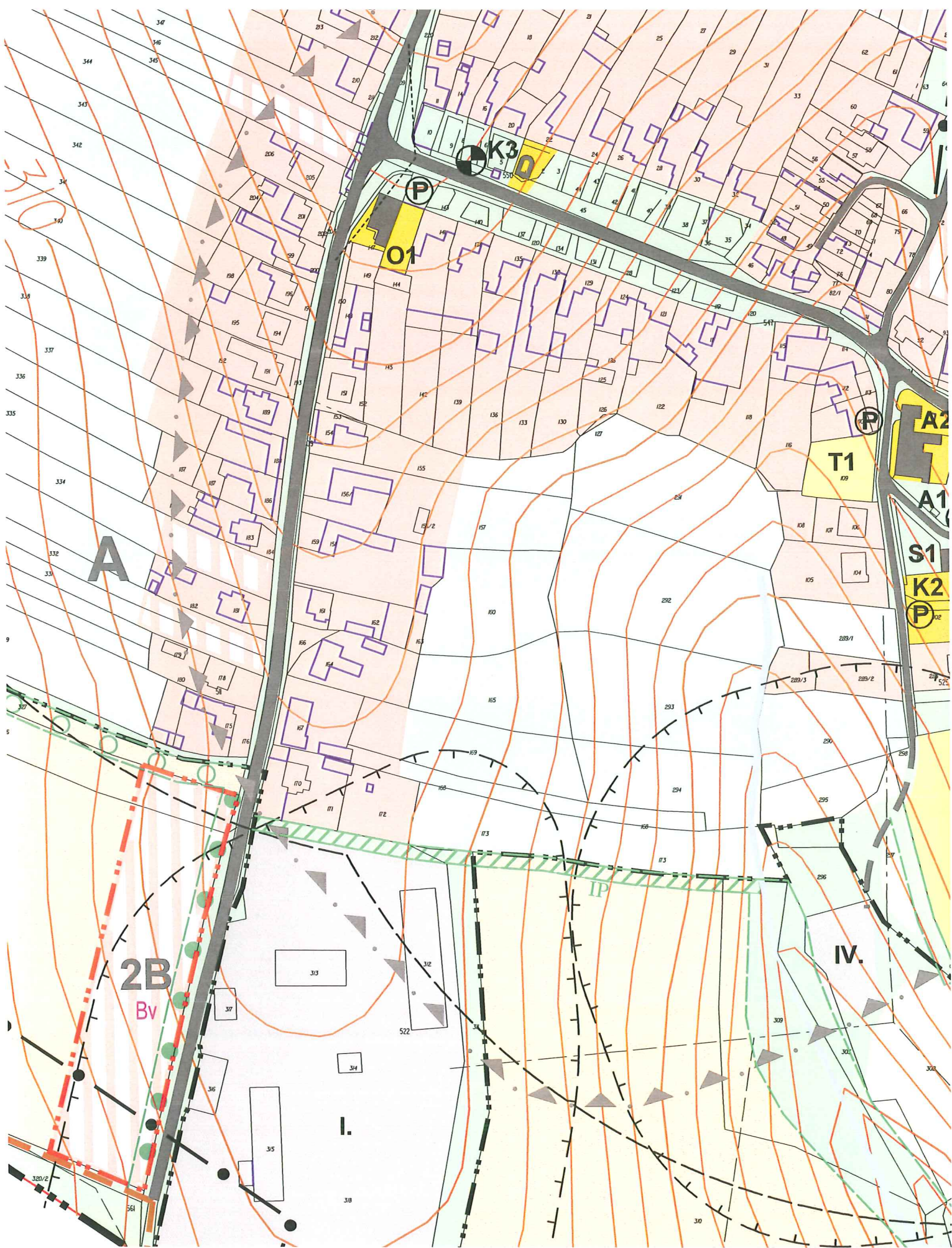


ZMĚNA Č.2 ÚPN SÚ KARLOVICE

Č.V. II/1 ŠIRŠÍ VZTAHY 1:5000



ODŮVODNĚNÍ ZMĚNY Č.2 ÚPN SÚ KARLOVICE
 Č.V. III/1 KOMPLEXNÍ URBANISTICKÝ NÁVRH S VYMEZENÍM ZMĚNY 2A,2B 1:2 000



NÁVRH ZMĚNY Č.2 ÚPN SÚ KARLOVICE

Č.V. I/1 HLAVNÍ VÝKRES

1:2 000

STAV	NÁVRH VÝHLED	
		HRANICE KATASTRÁLNÍHO ÚZEMÍ
		HRANICE ZASTAVĚNÉHO ÚZEMÍ
		HRANICE ZASTEVITELNÉHO ÚZEMÍ
		STÁTNÍ SILNICE
		MÍSTNÍ KOMUNIKACE
		ÚČELOVÉ KOMUNIKACE
		ZASTÁVKY HROMADNÉ AUTOBUSOVÉ DOPRAVY
		PARKOVIŠTĚ
		ROZHLEDOVÁ POLE KŘÍŽOVATEK
		DOCHÁZKOVÁ VZDÁLENOST ZASTÁVEK
		PÁSMO HYGIENICKÉ OCHRANY
		OCHRANNÉ PÁSMO SILNIC
		ARCHEOLOGICKÁ LOKALITA ZSO PĚNKOV
		OCHRANNÉ PÁSMO LESA
		VODNÍ TOKY

		ÚZEMÍ INDIVIDUÁLNÍHO BYDLENÍ
		ÚZEMÍ PŘESTAVBY/VÝHLEDOVÝ ODSUN STAVEBNÍ ČÁRY
		ÚZEMÍ OBČANSKÉHO VYBAVENÍ
		ÚZEMÍ PRO SPORT A REKREACI
		ÚZEMÍ DROBNÉ VÝROBY A TECHNICKÉ VYBAVENÍ
		NÁLETOVÉ POROSTY, REMÍZKY, DŘEVINY PODÉL VODOTEČÍ, VEŘEJNÁ ZELENĚ
		STROMOŘADÍ, ALEJE, ZELENĚ S IZOLAČNÍ FUNKCÍ
		MALOPLOŠNÉ SADY, ZAHRADY
		LOUKY, PASTVINY
		ORNÁ PŮDA

		VÝTLAČNÝ ŘAD
		PŘÍVODNÍ VODOVODNÍ ŘADY A ROZVODNÁ VODOVODNÍ SÍŤ
		ZAKLENUTÝ VODNÍ TOK
		OCHRANNÉ PÁSMO VODNÍHO TOKU

		KANALIZACE JEDNOTNÁ
		KANALIZACE DEŠŤOVÁ
		KANALIZACE SPLAŠKOVÁ
		VÝTLAK ODPADNÍCH VOD Z ČERPACÍ JÍMKY
		ČERPACÍ JÍMKA

		VEDENÍ VN 22 kV
		OCHRANNÉ PÁSMO VEDENÍ VN 22 kV
		STOŽÁROVÁ TRAFOSTANICE
		VÝKON TRAFOSTANICE

		HRANICE BPEJ S KÓDOVÝM OZNAČENÍM
		ZÚRODŇOVACÍ OPATŘENÍ (ODVODNĚNÍ POZEMKŮ)
		HRANICE ZÁBORU ZPF S OZNAČENÍM
		HRANICE KULTUR
		ORNÁ PŮDA
		ZAHRADY
		LOUKY

		LOKALITY ŘEŠENÉ ZMĚNOU
--	--	------------------------